



ประกาศสำนักงานคณะกรรมการการเลือกตั้งประจำจังหวัดจันทบุรี
เรื่อง รูปแบบการแบ่งเขตเลือกตั้งสมาชิกสภาผู้แทนราษฎรจังหวัดจันทบุรี (๓ รูปแบบ)

ด้วยสำนักงานคณะกรรมการการเลือกตั้ง ได้ออกระเบียบคณะกรรมการการเลือกตั้งว่าด้วยการแบ่งเขตเลือกตั้งสมาชิกสภาผู้แทนราษฎร พ.ศ. ๒๕๖๑ ซึ่งได้ประกาศในราชกิจจานุเบกษา เล่มที่ ๑๓๕ ตอนที่ ๗๒ ก วันที่ ๑๘ กันยายน ๒๕๖๑ มีผลบังคับตั้งแต่วันประกาศในราชกิจจานุเบกษา และคณะกรรมการการเลือกตั้งได้ออกประกาศคณะกรรมการการเลือกตั้ง เรื่อง จำนวนสมาชิกสภาผู้แทนราษฎรแบบแบ่งเขตเลือกตั้งของแต่ละจังหวัดจะมีและจำนวนเขตเลือกตั้งแบบแบ่งเขตเลือกตั้งของแต่ละจังหวัด โดยใช้จำนวนราษฎรทั่วราชอาณาจักร ณ วันที่ ๓๑ ธันวาคม ๒๕๖๐ มีจำนวน ๖๖,๑๘๘,๕๐๓ คน ในการคำนวณค่าเฉลี่ยจำนวนราษฎรต่อสมาชิกสภาผู้แทนราษฎรหนึ่งคน คือ ๑๘๙,๑๑๐ คน ซึ่งจังหวัดจันทบุรีมีราษฎร ๕๓๔,๔๕๙ คน มีสมาชิกสภาผู้แทนราษฎรได้จำนวน ๓ คน มีเขตเลือกตั้งจำนวน ๓ เขตเลือกตั้ง

อาศัยอำนาจตามความในข้อ ๘ แห่งระเบียบคณะกรรมการการเลือกตั้งว่าด้วยการแบ่งเขตเลือกตั้งสมาชิกสภาผู้แทนราษฎร พ.ศ. ๒๕๖๑ จึงประกาศรูปแบบการแบ่งเขตเลือกตั้ง จำนวน ๓ รูปแบบเพื่อรับฟังความคิดเห็นของสาขาพรรคการเมืองและประชาชนในจังหวัดจันทบุรี โดยมีรายละเอียดตามเอกสารท้ายประกาศ

ทั้งนี้ประชาชนสามารถเสนอความคิดเห็นและหรือข้อเสนอแนะต่อการแบ่งเขตเลือกตั้งทั้งสามรูปแบบได้ โดยส่งข้อเสนอและความคิดเห็นทำเป็นหนังสือ ระบุชื่อ/สกุล ที่อยู่ติดต่อได้ และหมายเลขโทรศัพท์(ถ้ามี) ไปยังสำนักงานคณะกรรมการการเลือกตั้งประจำจังหวัดจันทบุรี เลขที่ ๒๙/๔ ถนนเลียบบเนิน ตำบลวัดใหม่ อำเภอเมืองจันทบุรี จังหวัดจันทบุรี ๒๒๐๐๐ ภายในวันที่ ๑๐ ตุลาคม ๒๕๖๑

จึงประกาศให้ทราบโดยทั่วกัน

ประกาศ ณ วันที่ ๒๔ กันยายน พ.ศ. ๒๕๖๑

(นายฤทธิชัย ไรจนากินันท์)

ผู้อำนวยการสำนักงานคณะกรรมการการเลือกตั้งประจำจังหวัดจันทบุรี

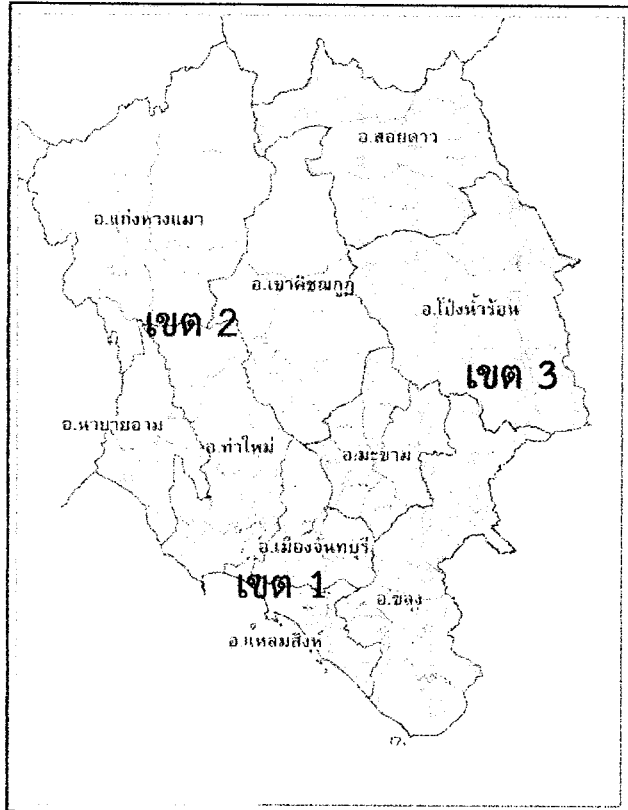
รูปแบบที่ ๑

เขตเลือกตั้งที่ ๑ ประกอบด้วย อำเภอเมืองจันทบุรี และอำเภอแหลมสิงห์

เขตเลือกตั้งที่ ๒ ประกอบด้วย อำเภอท่าใหม่ อำเภอนายายอาม อำเภอแก่งหางแมว และอำเภอเขาฉกรรจ์

เขตเลือกตั้งที่ ๓ ประกอบด้วย อำเภอสอยดาว อำเภอโป่งน้ำร้อน อำเภอขลุง และอำเภอมะขาม

แผนที่จังหวัดจันทบุรี



แบบที่ 1

จำนวนราษฎร ณ 31 ธ.ค. 60

เขตเลือกตั้ง	จำนวนราษฎร
1 อำเภอเมืองจันทบุรี อำเภอแหลมสิงห์	159,007
2 อำเภอท่าใหม่ อำเภอนายายอาม อำเภอแก่งหางแมว อำเภอเขาฉกรรจ์	176,265
3 อำเภอสอยดาว อำเภอโป่งน้ำร้อน อำเภอขลุง อำเภอมะขาม	199,187

ตามรูปแบบที่ ๑ มีผลต่างของจำนวนราษฎรในแต่ละเขตเลือกตั้ง จากจำนวนค่าเฉลี่ยของราษฎรในจังหวัดจันทบุรี ต่อสมาชิกสภาผู้แทนราษฎรหนึ่งคน (๕๓๔,๔๕๙÷๓ = ๑๗๘,๑๕๓ คน) ดังนี้

เขตเลือกตั้งที่ ๑ ประกอบด้วย อำเภอเมืองจันทบุรี และอำเภอแหลมสิงห์

ผลต่างจากค่าเฉลี่ย ๑๗๘,๑๕๓ - ๑๕๙,๐๐๗ = -๑๙,๑๔๖ คน (น้อยกว่าค่าเฉลี่ย ๑๙,๑๔๖ คน)

เขตเลือกตั้งที่ ๒ ประกอบด้วย อำเภอท่าใหม่ อำเภอนายายอาม อำเภอแก่งหางแมว และอำเภอเขาฉกรรจ์

ผลต่างจากค่าเฉลี่ย ๑๗๘,๑๕๓ - ๑๗๖,๒๖๕ = -๑,๘๘๘ คน (น้อยกว่าค่าเฉลี่ย ๑,๘๘๘ คน)

เขตเลือกตั้งที่ ๓ ประกอบด้วย อำเภอสอยดาว อำเภอโป่งน้ำร้อน อำเภอขลุง และอำเภอมะขาม

ผลต่างจากค่าเฉลี่ย ๑๗๘,๑๕๓ - ๑๙๙,๑๘๗ = +๒๑,๐๓๔ คน (มากกว่าค่าเฉลี่ย ๒๑,๐๓๔ คน)

เหตุผลประกอบการเสนอแนะการแบ่งเขตเลือกตั้ง

- เป็นพื้นที่การแบ่งเขตรูปแบบเดิมที่ใช้ในการเลือกตั้งสมาชิกสภาผู้แทนราษฎรของจังหวัดจันทบุรีทุกครั้งที่ผ่านมา
- ประชาชนในจังหวัดจันทบุรีมีความเข้าใจในเขตเลือกตั้งที่ตนอาศัยอยู่ และรู้ว่าตนอยู่ในเขตเลือกตั้งใด ซึ่งจะทำให้ไม่สับสน

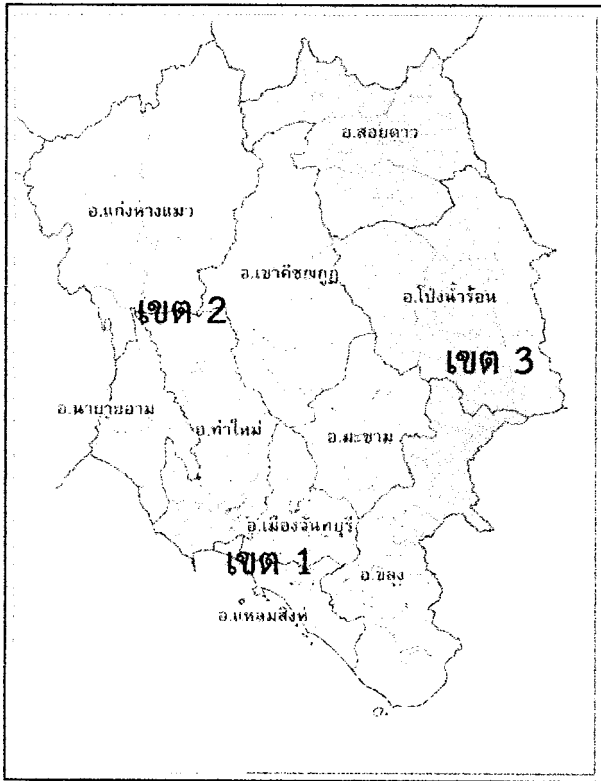
รูปแบบที่ ๒

เขตเลือกตั้งที่ ๑ ประกอบด้วย อำเภอเมืองจันทบุรี อำเภอมะขาม และอำเภอแหลมสิงห์

เขตเลือกตั้งที่ ๒ ประกอบด้วย อำเภอท่าใหม่ อำเภอนายายอาม อำเภอแก่งหางแมว และอำเภอเขาฉกรรจ์

เขตเลือกตั้งที่ ๓ ประกอบด้วย อำเภอสอยดาว อำเภอโป่งน้ำร้อน และอำเภอขลุง

แผนที่จังหวัดจันทบุรี



แบบที่ 2

จำนวนราษฎร ณ 31 ธ.ค. 60

เขตเลือกตั้งที่	จำนวนราษฎร
1	180,835
อำเภอเมืองจันทบุรี	122,708
อำเภอมะขาม	21,825
อำเภอแหลมสิงห์	36,302
2	176,265
อำเภอท่าใหม่	71,207
อำเภอนายายอาม	34,076
อำเภอแก่งหางแมว	41,557
อำเภอเขาฉกรรจ์	29,425
3	167,359
อำเภอสอยดาว	44,845
อำเภอโป่งน้ำร้อน	66,124
อำเภอขลุง	56,390

ตามรูปแบบที่ ๒ มีผลต่างของจำนวนราษฎรในแต่ละเขตเลือกตั้ง จากจำนวนค่าเฉลี่ยของราษฎรในจังหวัดจันทบุรี ต่อสมาชิกสภาผู้แทนราษฎรหนึ่งคน (๕๓๔,๔๕๙÷๓ = ๑๗๘,๑๕๓ คน) ดังนี้

เขตเลือกตั้งที่ ๑ ประกอบด้วย อำเภอเมืองจันทบุรี อำเภอมะขาม และอำเภอแหลมสิงห์

ผลต่างจากค่าเฉลี่ย ๑๗๘,๑๕๓ - ๑๙๐,๘๓๕ = +๑๒,๖๘๒ คน (มากกว่าค่าเฉลี่ย ๑๒,๖๘๒ คน)

เขตเลือกตั้งที่ ๒ ประกอบด้วย อำเภอท่าใหม่ อำเภอนายายอาม อำเภอแก่งหางแมว และอำเภอเขาฉกรรจ์

ผลต่างจากค่าเฉลี่ย ๑๗๘,๑๕๓ - ๑๗๖,๒๖๕ = -๑,๘๘๘ คน (น้อยกว่าค่าเฉลี่ย ๑,๘๘๘ คน)

เขตเลือกตั้งที่ ๓ ประกอบด้วย อำเภอสอยดาว อำเภอโป่งน้ำร้อน และอำเภอขลุง

ผลต่างจากค่าเฉลี่ย ๑๗๘,๑๕๓ - ๑๖๗,๓๕๙ = -๑๐,๗๙๔ คน (น้อยกว่าค่าเฉลี่ย ๑๐,๗๙๔ คน)

เหตุผลประกอบการเสนอแนะการแบ่งเขตเลือกตั้ง

- จำนวนราษฎรในพื้นที่ทั้งสามเขตเลือกตั้ง ของจังหวัดจันทบุรี ใกล้เคียงกันมากที่สุด
- ราษฎรในอำเภอมะขามอาจสับสนกับการที่ต้องเปลี่ยนจากเขตเลือกตั้งที่ ๓ ไปอยู่เขตเลือกตั้งที่ ๑

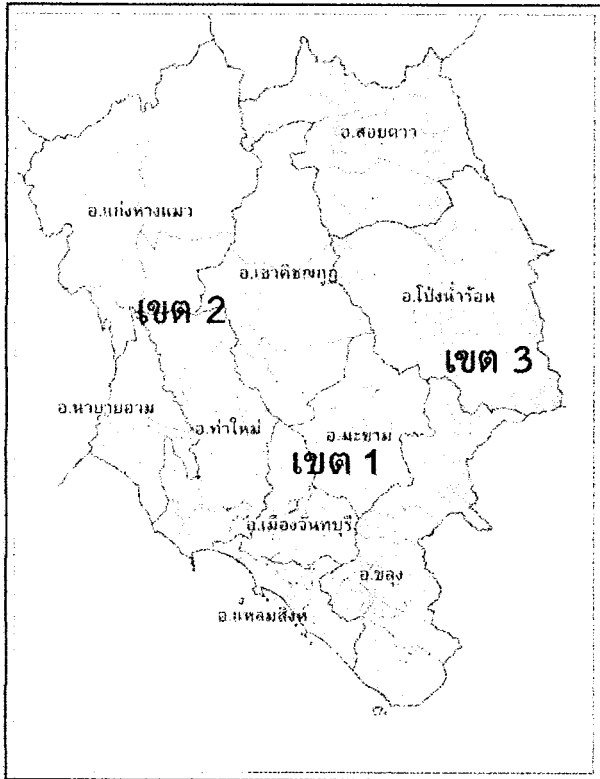
รูปแบบที่ ๓

เขตเลือกตั้งที่ ๑ ประกอบด้วย อำเภอเมืองจันทบุรี และอำเภอมะขาม

เขตเลือกตั้งที่ ๒ ประกอบด้วย อำเภอท่าใหม่ อำเภอนายายอาม อำเภอแก่งหางแมว และอำเภอเขาฉกรรจ์

เขตเลือกตั้งที่ ๓ ประกอบด้วย อำเภอสอยดาว อำเภอโป่งน้ำร้อน อำเภอขลุง และอำเภอแหลมสิงห์

แผนที่จังหวัดจันทบุรี



แบบที่ 3

จำนวนราษฎร ณ 31 ธ.ค. 66

เขตเลือกตั้งที่	จำนวนราษฎร
1	160,536
อำเภอเมืองจันทบุรี	123,708
อำเภอมะขาม	36,828
2	176,265
อำเภอท่าใหม่	71,342
อำเภอนายายอาม	60,473
อำเภอแก่งหางแมว	41,030
อำเภอเขาฉกรรจ์	23,420
3	197,658
อำเภอสอยดาว	44,542
อำเภอโป่งน้ำร้อน	60,714
อำเภอขลุง	65,782
อำเภอแหลมสิงห์	36,620

ตามรูปแบบที่ ๓ มีผลต่างของจำนวนราษฎรในแต่ละเขตเลือกตั้ง จากจำนวนค่าเฉลี่ยของราษฎรในจังหวัดจันทบุรี ต่อสมาชิกสภาผู้แทนราษฎรหนึ่งคน (๕๓๔,๔๕๙÷๓ = ๑๗๘,๑๕๓ คน) ดังนี้

เขตเลือกตั้งที่ ๑ ประกอบด้วย อำเภอเมืองจันทบุรี และอำเภอมะขาม

ผลต่างจากค่าเฉลี่ย ๑๗๘,๑๕๓ - ๑๖๐,๕๓๖ = -๑๗,๖๑๗ (น้อยกว่าค่าเฉลี่ย ๑๗,๖๑๗ คน)

เขตเลือกตั้งที่ ๒ ประกอบด้วย อำเภอท่าใหม่ อำเภอนายายอาม อำเภอแก่งหางแมว และอำเภอเขาฉกรรจ์

ผลต่างจากค่าเฉลี่ย ๑๗๘,๑๕๓ - ๑๗๖,๒๖๕ = -๑,๘๘๘ คน (น้อยกว่าค่าเฉลี่ย ๑,๘๘๘ คน)

เขตเลือกตั้งที่ ๓ ประกอบด้วย อำเภอสอยดาว อำเภอโป่งน้ำร้อน อำเภอขลุง และอำเภอแหลมสิงห์

ผลต่างจากค่าเฉลี่ย ๑๗๘,๑๕๓ - ๑๙๗,๖๕๘ = +๑๙,๕๐๕ คน (มากกว่าค่าเฉลี่ย ๑๙,๕๐๕ คน)

เหตุผลประกอบการเสนอแนะการแบ่งเขตเลือกตั้ง

- ราษฎรในอำเภอมะขามอาจสับสนกับการที่ต้องเปลี่ยนจากเขตเลือกตั้งที่ ๓ ไปอยู่เขตเลือกตั้งที่ ๑
- ราษฎรในอำเภอแหลมสิงห์อาจสับสนกับการที่ต้องเปลี่ยนจากเขตเลือกตั้งที่ ๑ ไปอยู่เขตเลือกตั้งที่ ๓